

16ª Volta Portugal Cadetes
3ª Volta Portugal Feminina Sub-19
23/08/2024 - 1ª Etapa - CRI
Almeirim » Almeirim - 11,2km \ 80m D+



Concentração: Av. Dom João I - Almeirim (GPS: 39°12'43.8"N 8°37'03.9"W - 13h00)

Chegada: Av. Dom João I - Almeirim

Partida 1ª atleta Feminina Sub19 - 15:00

Partida 1º atleta Masculino Sub17 - 16:00

Km +	km -	Percurso		i	Horários de passagem		
					38 Km/h	40 Km/h	42 Km/h
0,0	11,2	Partida - Av. da Liberdade (em contramão)			15:00	15:00	15:00
0,4	10,8	Cruzamento à esquerda			15:00	15:00	15:00
0,7	10,5	Pela direita - R. Joaquim Colaço Cardoso			15:01	15:01	15:00
0,9	10,3	Rotunda à direita			15:01	15:01	15:01
1,4	9,8	Rotunda em frente (em contramão - divisão de via)			15:02	15:02	15:01
1,9	9,3	Cruzamento à esquerda - Estrada Moínho do Vento			15:03	15:02	15:02
5,0	6,2	Cruzamento à direita - Rua Sá da Bandeira			15:07	15:07	15:07
6,5	4,7	Cruzamento à direita - R. Dr. Guilherme Nunes Godinho			15:10	15:09	15:09
9,1	2,1	Rotunda à direita - Circular Urbana			15:14	15:13	15:13
9,5	1,7	Rotunda em frente (em contramão divisão de via)			15:14	15:14	15:13
10,1	1,1	Rotunda à esquerda			15:15	15:15	15:14
10,4	0,8	Av. da Liberdade (em contramão)			15:16	15:15	15:14
10,9	0,3	Av. Dom João I			15:17	15:16	15:15
11,2	0,0	Meta - Av. Dom João I			15:17	15:16	15:16


















16ª Volta Portugal Cadetes
24/08/2024 - 2ª Etapa
Santarém » Benavente - 84,9km \ 820m D+



Concentração: Casa do Campino - Santarém (GPS: 39°13'50.5"N 8°41'14.6"W) - 09h00

Chegada: Av: Eng. António Calheiros Lopes - Benavente (GPS: 38°58'41.2"N 8°48'15.3"W)

Km +	km -	Percurso		i	Horários de passagem		
					34 Km/h	36 Km/h	38 Km/h
0,0	3,2	Partida Simbólica: Casa do Campino, Santarém			10:00	10:00	10:00
0,5		Cuzamento esquerda - Avenida Dom Afonso Henriques					
0,7		Rotunda à esquerda - Avenida do Brasil					
1,2		Rotunda à direita - Avenida José Saramago					
1,4		Cruzamento à direita para Avenida José Saramago					
1,5		Cruzamento à direita - Rua 31 de Janeiro					
1,7		Rotunda á direita - EN 114					
0,0	84,9	Partida Real: EN 114			10:10	10:10	10:10
4,0	80,9	Almeirim			10:17	10:16	10:16
4,8	80,1	Cruzamento à direita - Rua Dr. Francisco Nunes Godinho			10:18	10:18	10:17
5,6	79,3	Rotunda em Frente - EN 118			10:19	10:19	10:18
7,5	77,4	Rotunda em Frente - EN 118			10:23	10:22	10:21
13,0	58,0	Benfica do Ribatejo			10:32	10:31	10:30
24,8	60,1	Cruzamento esquerda para EN 367			10:53	10:51	10:49
25,0	59,9	MV - Marinhais			10:54	10:51	10:49
25,8	59,1	Cruzamento direita - Estrada Militar			10:55	10:53	10:50
27,4	57,5	Rotunda em frente			10:58	10:55	10:53
35,4	49,5	Cruzamento à direita para EN 114-3			11:12	11:08	11:05
37,4	47,5	Rotunda em frente			11:15	11:12	11:09
39,7	45,2	Cruzamento à esquerda - Rua D. Leonor de Avelar			11:20	11:16	11:12
41,3	43,6	Rotunda em frente			11:22	11:18	11:15
45,4	39,5	Cruzamento à esquerda - N118			11:30	11:25	11:21
47,5	37,4	Benavente			11:33	11:29	11:25

47,8	37,1	Pela direita p/ Lisboa - N118			11:34	11:29	11:25
48,3	36,6	Cruz. à esq. p/ Santo Estevão - Rua Alvaro Rodrigues de Azevedo			11:35	11:30	11:26
56,2	28,7	Cruzamento à esquerda p/ Barrosa			11:49	11:43	11:38
60,1	24,8	PM 3ª Cat. - Benavente			11:56	11:50	11:44
60,3	24,6	Cruzamento à esquerda p/ Barrosa			11:56	11:50	11:45
66,2	18,7	Benavente			12:06	12:00	11:54
66,4	18,5	Rotunda em frente			12:07	12:00	11:54
66,6	18,3	MV / Passagem pela Meta - Benavente			17:07	17:00	16:54
66,7	18,2	Cruzamento à esquerda p/ Bombeiros			17:07	17:00	16:54
66,9	18,0	Cruzamento à esquerda R. Álvaro Rodrigues de Azevedo			17:07	17:00	16:54
74,4	10,5	Cruzamento à esquerda p/ Barrosa			17:07	17:00	16:54
78,1	6,8	PM 3ª Cat. - Benavente			17:07	17:00	16:54
78,7	6,2	Cruzamento à esquerda p/ Barrosa			17:07	17:00	16:54
84,5	0,4	Benavente			17:07	17:00	16:54
84,7	0,2	Rotunda em frente			17:07	17:00	16:54
84,9	0,0	Meta Final: Av. Eng. António Calheiros Lopes - Benavente			12:39	12:31	12:24

3ª Volta Portugal Feminina Sub-19

24/08/2024 - 2ª Etapa

Santarém » Benavente - 66,6km \ 665m D+



Concentração: Casa do Campino - Santarém (GPS: 39°13'50.5"N 8°41'14.6"W) - 13h00

Chegada: Av: Eng. António Calheiros Lopes - Benavente (GPS: 38°58'41.2"N 8°48'15.3"W)

Km +	km -	Percurso		i	Horários de passagem		
					34 Km/h	36 Km/h	38 Km/h
0,0	3,2	Partida Simbólica: Casa do Campino, Santarém			15:00	15:00	15:00
0,5		Cuzamento esquerda - Avenida Dom Afonso Henriques					
0,7		Rotunda à esquerda - Avenida do Brasil					
1,2		Rotunda à direita - Avenida José Saramago					
1,4		Cruzamento à direita para Avenida José Saramago					
1,5		Cruzamento à direita - Rua 31 de Janeiro					
1,7		Rotunda á direita - EN 114					
0,0	66,6	Partida Real: EN 114			15:10	15:10	15:10
4,0	62,6	Almeirim			15:17	15:16	15:16
4,8	61,8	Cruzamento à direita - Rua Dr. Francisco Nunes Godinho			15:18	15:18	15:17
5,6	61,0	Rotunda em Frente - EN 118			15:19	15:19	15:18
7,5	59,1	Rotunda em Frente - EN 118			15:23	15:22	15:21
13,0	58,0	Benfica do Ribatejo			15:32	15:31	15:30
24,8	41,8	Cruzamento esquerda para EN 367			15:53	15:51	15:49
25,0	41,6	MV - Marinhais			15:54	15:51	15:49
25,8	40,8	Cruzamento direita - Estrada Militar			15:55	15:53	15:50
27,4	39,2	Rotunda em frente			15:58	15:55	15:53
35,4	31,2	Cruzamento à direita para EN 114-3			16:12	16:08	16:05
37,4	29,2	Rotunda em frente			16:15	16:12	16:09
39,7	26,9	Cruzamento à esquerda - Rua D. Leonor de Avelar			16:20	16:16	16:12
41,3	25,3	Rotunda em frente			16:22	16:18	16:15
45,4	21,2	Cruzamento à esquerda - N118			16:30	16:25	16:21
47,5	19,1	Benavente			16:33	16:29	16:25

47,8	18,8	Pela direita p/ Lisboa - N118			16:34	16:29	16:25
48,3	18,3	Cruz. à esq. p/ Santo Estevão - Rua Alvaro Rodrigues de Azevedo			16:35	16:30	16:26
56,2	10,4	Cruzamento à esquerda p/ Barrosa			16:49	16:43	16:38
60,1	6,5	PM 3ª Cat. - Benavente			16:56	16:50	16:44
60,3	6,3	Cruzamento à esquerda p/ Barrosa			16:56	16:50	16:45
66,2	0,4	Benavente			17:06	17:00	16:54
66,4	0,2	Rotunda em frente			17:07	17:00	16:54
66,6	0,0	Meta Final: Av. Eng. António Calheiros Lopes - Benavente			17:07	17:01	16:55

16ª Volta Portugal Cadetes
25/08/2024 - 3ª Etapa
Alpiarça » Montejunto - 85,4km \ 1570m D+









Concentração: Complexo Desportivo dos Patudos, Alpiarça (GPS: 39°14'55.2"N 8°35'04.6"W) - 09h00

Chegada: Montejunto, Cadaval (GPS:39°10'47.7"N 9°03'18.9"W)

Km +	km -	Percurso		i	Horários de passagem		
					34 Km/h	36 Km/h	38 Km/h
0,0	2,6	Partida Simbólica - Complexo Desportivo dos Patudos			10:00	10:00	10:00
		R. Maestro Virgílio F. Venceslau					
		À esquerda para Avenida da Casa do Povo					
		Rua Dr. Queiroz Vaz Guedes					
		Em frente - Rua João de Sousa Falcão - EN368					
0,0	85,4	Partida Real - EN 368			10:05	10:05	10:05
6,2	79,2	Cruzamento à direita p/ Santarém - EN 114			10:15	10:15	10:14
8,0	77,4	Santarém			10:19	10:18	10:17
9,6	75,8	Rotunda à esquerda - Rua 31 de Janeiro			10:21	10:20	10:20
10,0	75,4	Cruzamento à esquerda - Rua Cidade da Covilhã			10:22	10:21	10:20
10,2	75,2	Rotunda à esquerda - Avenida do Brasil			10:22	10:21	10:21
10,6	74,8	Rotunda em frente - Avenida Dom Afonso Henriques			10:23	10:22	10:21
10,8	74,6	Cruzamento à esquerda p/ Cartaxo - EN 3			10:24	10:23	10:22
12,8	72,6	Rotunda em frente - EN 3			10:27	10:26	10:25
16,6	68,8	Vale de Santarém			10:34	10:32	10:31
22,4	63,0	Rotunda em frente - EN 3			10:44	10:42	10:40
23,2	62,2	Rotunda em frente - Rua Serpa Pinto			10:45	10:43	10:41
23,8	61,6	MV - Cartaxo			10:46	10:44	10:42
24,1	61,3	Cruzamento à esquerda - Largo Vasco da Gama			10:47	10:45	10:43
24,4	61,0	Rotunda à esquerda - Rua 16 de Novembro			10:48	10:45	10:43
24,6	60,8	Rotunda em frente - EN 3			10:48	10:46	10:43
24,8	60,6	Rotunda á direita - EN 365-2			10:48	10:46	10:44
25,0	60,4	Rotunda em frente - EN 365-2			10:49	10:46	10:44
25,2	60,2	Rotunda à esquerda p/ Pontével - EN 365-2			10:49	10:47	10:44

27,3	58,1	Cruzamento à esquerda p/ Pontével - EN 365			10:53	10:50	10:48
28,2	57,2	Pontével			10:54	10:52	10:49
29,3	56,1	Cruzamento à esquerda p/ Ponte Medieval			10:56	10:53	10:51
29,4	56,0	Pela direita p/ Ponte Medieval			10:56	10:54	10:51
29,7	55,7	Pela esquerda p/ Aveiras de Cima			10:57	10:54	10:51
29,9	55,5	Cruzamento à direita - Aveiras de Cima			10:57	10:54	10:52
31,3	54,1	Vale da Zebra			11:00	10:57	10:54
33,5	51,9	Cruzamento à esquerda p/ Alenquer			11:04	11:00	10:57
35,3	50,1	Cruzamento à direita - EN 366			11:07	11:03	11:00
35,4	50,0	Aveiras de Cima			11:07	11:04	11:00
35,5	49,9	Cruzamento à esquerda p/ Ota			11:07	11:04	11:01
37,8	47,6	Rotunda à direita - Rua da Corriola de Baixo			11:11	11:07	11:04
38,4	47,0	Rotunda à esquerda - Estrada do Farol			11:12	11:09	11:05
39,4	46,0	Ota			11:14	11:10	11:07
46,4	39,0	Cruzamento à esquerda p/ Lisboa			11:26	11:22	11:18
46,7	38,7	Rotunda à esquerda p/ Alenquer			11:27	11:22	11:18
47,0	38,4	Cruzamento direita - EN 1			11:27	11:23	11:19
53,4	32,0	Alenquer			11:39	11:34	11:29
54,1	31,3	Cruzamento à direita - Av. António Maria Jalles			11:40	11:35	11:30
55,5	29,9	PM 3ª Cat. - Alenquer			11:42	11:37	11:32
55,6	29,8	Cruzamento à direita - Rua Leitão Lourenço			11:43	11:37	11:32
55,7	29,7	Praça Luis de Camões			11:43	11:37	11:32
55,7	29,7	Rua Pedro de Alenquer (descida)			11:43	11:37	11:32
56,6	28,8	Cruzamento à esquerda p/ Torres Vedras - EN 9			11:44	11:39	11:34
67,0	18,4	Aldeia Gavinha			12:03	11:56	11:50
68,3	17,1	Vire Cruzamento à direita - EN 115			12:05	11:58	11:52
69,5	15,9	MV - Merceana			12:07	12:00	11:54
77,5	7,9	Vila Verde dos Francos			12:21	12:14	12:07
78,5	6,9	Cruzamento à direita para Montejunto			12:23	12:15	12:08

78,5	6,9	Inicio de subida			12:23	12:15	12:08
85,0	0,4	Cruzamento á direita p/ São João			12:35	12:26	12:19
85,1	0,3	Cruzamento em frente - N. Sra. sas Neves			12:35	12:26	12:19
85,4	0,0	Meta Final - PM 1ª Cat. - Montejunto			12:35	12:27	12:19









3ª Volta Portugal Sub-19
25/08/2024 - 3ª Etapa
Cartaxo » Montejunto - 61km \ 1250m D+



Concentração: Jardim da Praça 15 de Dezembro, Cartaxo (GPS: 39°09'37.0"N 8°47'16.0"W) - 14h00

Chegada: Montejunto, Cadaval (GPS:39°10'47.7"N 9°03'18.9"W)

Km +	km -	Percurso		i	Horários de passagem		
					34 Km/h	36 Km/h	38 Km/h
0,0	1,7	Partida Simbólica - Praça 15 de Dezembro			15:00	15:00	15:00
		Rua 5 de outubro					
		Cruzamento direita para Largo Vasco da Gama					
		Cruzamento direita para Largo Vasco da Gama					
		Rotunda à esquerda - Rua 16 de Novembro					
		Rotunda em Frente - EN 3					
		Rotunda á direita - EN 365-2					
		Rotunda em Frente - EN 365-2					
		Rotunda à esquerda - EN 365-2					
0,0	60,0	Partida Real - EN 365-2			15:05	15:05	15:05
1,9	58,1	Cruzamento à esquerda p/ Pontével - EN 365			15:08	15:08	15:07
2,8	57,2	Pontével			15:09	15:09	15:09
3,9	56,1	Cruzamento à esquerda p/ Ponte Medieval			15:11	15:11	15:11
4,0	56,0	Pela direita p/ Ponte Medieval			15:12	15:11	15:11
4,3	55,7	Pela esquerda p/ Aveiras de Cima			15:12	15:12	15:11
4,5	55,5	Cruzamento à direita - Aveiras de Cima			15:12	15:12	15:12
5,9	54,1	Vale da Zebra			15:15	15:14	15:14
8,1	51,9	Cruzamento à esquerda p/ Alenquer			15:19	15:18	15:17
9,9	50,1	Cruzamento à direita - EN 366			15:22	15:21	15:20
10,0	50,0	Aveiras de Cima			15:22	15:21	15:20
10,1	49,9	Cruzamento à esquerda p/ Ota			15:22	15:21	15:20
12,4	47,6	Rotunda á direita - Rua da Corriola de Baixo			15:26	15:25	15:24
13,0	47,0	Rotunda à esquerda - Estrada do Farol			15:27	15:26	15:25
14,0	46,0	Ota			15:29	15:28	15:27
21,0	39,0	Cruzamento à esquerda p/ Lisboa			15:42	15:39	15:38

21,3	38,7	Rotunda à esquerda p/ Alenquer			15:42	15:40	15:38
21,6	38,4	Cruzamento direita - EN 1			15:43	15:40	15:39
28,0	32,0	Alenquer			15:54	15:51	15:49
28,7	31,3	Cruzamento à direita - Av. António Maria Jalles			15:55	15:52	15:50
30,1	29,9	PM 3ª Cat. - Alenquer			15:58	15:55	15:52
30,2	29,8	Cruzamento à direita - Rua Leitão Lourenço			15:58	15:55	15:52
30,3	29,7	Praça Luis de Camões			15:58	15:55	15:52
30,3	29,7	Rua Pedro de Alenquer (descida)			15:58	15:55	15:52
31,2	28,8	Cruzamento à esquerda p/ Torres Vedras - EN 9			16:00	15:57	15:54
41,6	18,4	Aldeia Gavinha			16:18	16:14	16:10
42,9	17,1	Vire Cruzamento à direita - EN 115			16:20	16:16	16:12
44,1	15,9	MV - Merceana			16:22	16:18	16:14
52,1	7,9	Vila Verde dos Francos			16:36	16:31	16:27
53,1	6,9	Cruzamento à direita para Montejunto			16:38	16:33	16:28
53,1	6,9	Inicio de subida			16:38	16:33	16:28
59,6	0,4	Cruzamento à direita p/ São João			16:50	16:44	16:39
59,7	0,3	Cruzamento em frente - N. Sra. das Neves			16:50	16:44	16:39
60,0	0,0	Meta Final - PM 1ª Cat. - Montejunto			16:50	16:45	16:39