

SITUAÇÃO EPIDEMIOLÓGICA EM PORTUGAL

TOTAL DE CASOS E VARIAÇÃO

TOTAL DE CASOS, DE ÓBITOS E VARIAÇÃO POR REGIÃO

22 421 | - 114

ATIVOS

799 442 | +490

RECUPERADOS

16 989 | +1

ÓBITOS

21 063 | - 947

CONTACTOS EM VIGILÂNCIA

838 852 | +377

CONFIRMADOS

Açores

4853 | +9
31 | -

Madeira

9 323 | +8
68 | -

337 103 | +143

5 343 | -

118 970 | +67

3016 | -

317 013 | +125

7 200 | -

29 832 | +9

971 | -

21 758 | +16

360 | +1

Legenda

CASOS CONFIRMADOS
ÓBITOS

DISTRIBUIÇÃO DOS CASOS EM INTERNAMENTO

280 | - 3

INTERNAMENTO

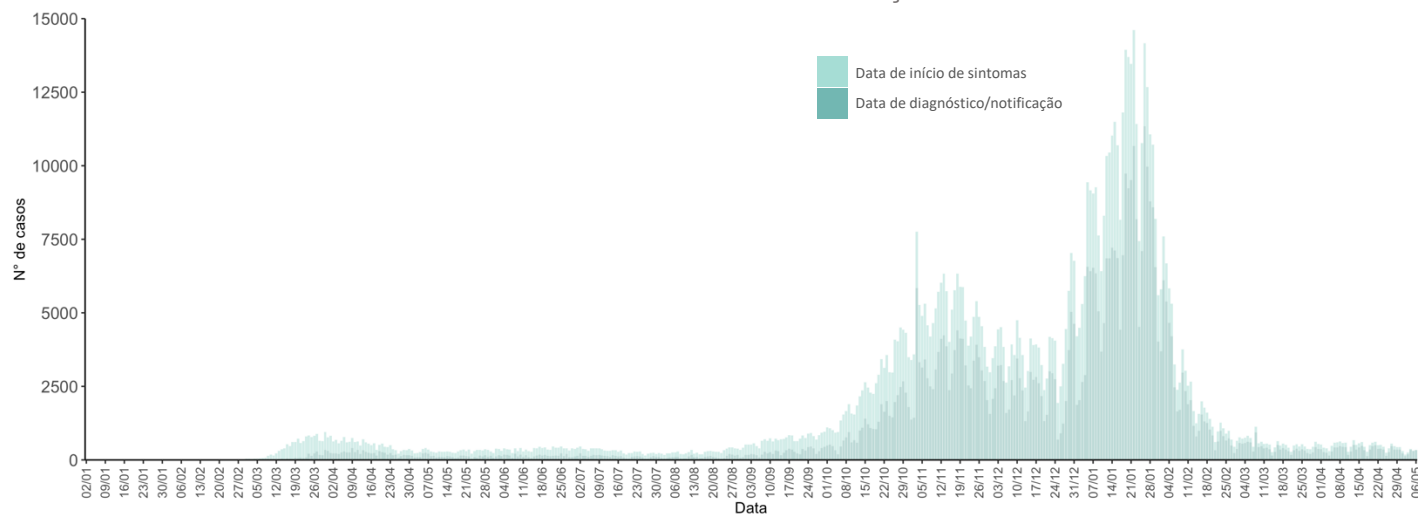
75 | - 2

INTERNAMENTO
EM UCI

Dados até dia 06-05-2021 23:59:59

NÚMERO DE CASOS CONFIRMADOS

POR DATA DE INÍCIO DE SINTOMAS OU DIAGNÓSTICO/NOTIFICAÇÃO



CARACTERIZAÇÃO DEMOGRÁFICA DOS CASOS CONFIRMADOS

TOTAL DE CASOS

380 708

HOMENS

457 811

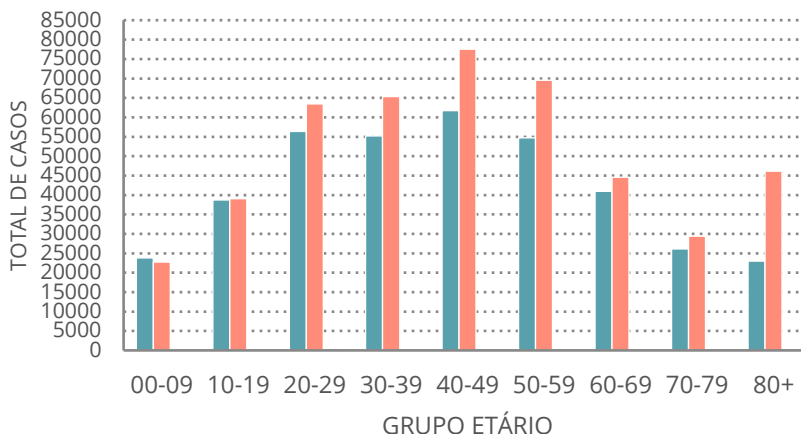
MULHERES

333

DESCONHECIDO*

*Nota

Os casos de sexo desconhecido encontram-se sob investigação, uma vez que estes dados não são fornecidos de forma automática.



CARACTERIZAÇÃO DOS ÓBITOS POR COVID-19

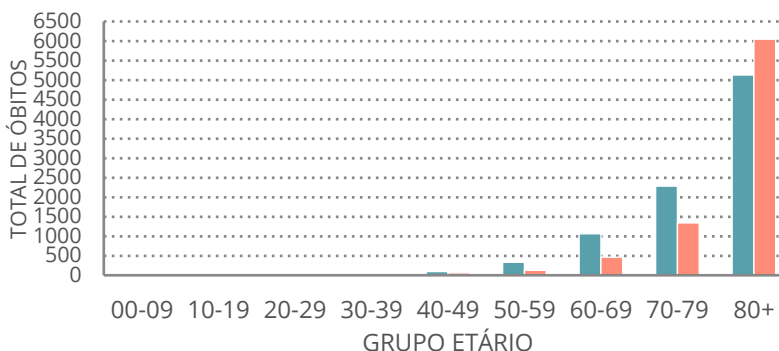
TOTAL DE ÓBITOS

8 923

HOMENS

8 066

MULHERES



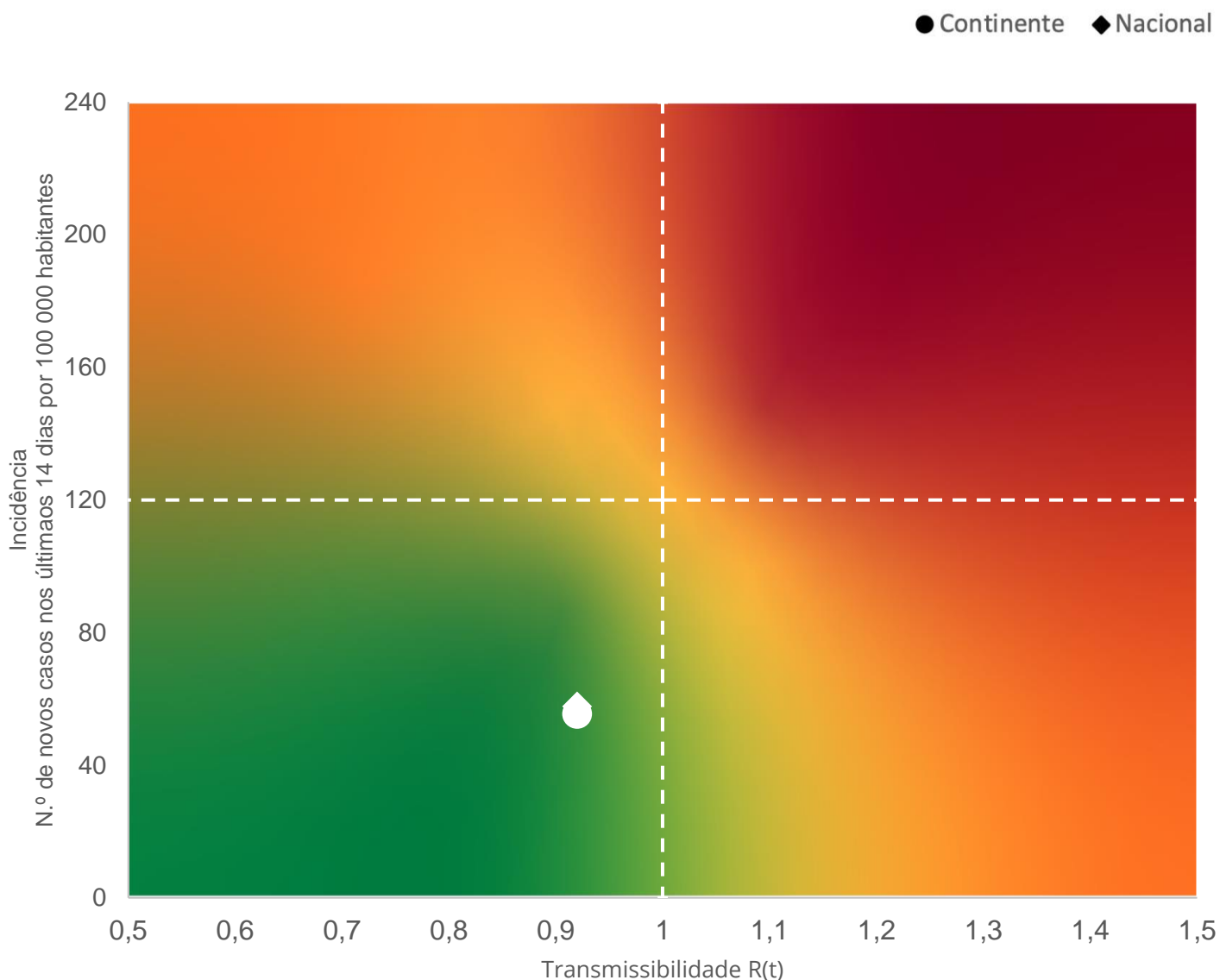
Nota metodológica

A 16 de novembro de 2020 houve uma atualização do sistema tecnológico de análise de dados provenientes do SINAVE. Foi atualizado o número cumulativo de casos confirmados e recuperados nessa data.

Dados até dia 06-05-2021 23:59:59

MATRIZ DE RISCO

Realização da análise: 06-05-2021



INCIDÊNCIA

Nacional: **57,7** casos de infeção por SARS-CoV-2/ COVID-19 por 100 000 hab.

Continente: **55,4** casos de infeção por SARS-CoV-2/ COVID-19 por 100 000 hab.

R(t)

Nacional: **0,92**

Continente: **0,92**

DISTRIBUIÇÃO GEOGRÁFICA DOS CASOS CONFIRMADOS

CONCELHO / INCIDÊNCIA CUMULATIVA A 14 DIAS (22/04/2021 a 05/05/2021) / GRUPO DE INCIDÊNCIA

Abrantes	51	20-59	Arronches	0	<20	Castro Daire	22	20-59
Águeda	13	<20	Arruda dos Vinhos	32	20-59	Castro Marim	0	<20
Aguiar da Beira	86	60-119,9	Aveiro	52	20-59	Castro Verde	0	<20
Alandroal	60	60-119,9	Avis	0	<20	Celorico da Beira	0	<20
Albergaria-a-Velha	4	<20	Azambuja	13	<20	Celorico de Basto	53	20-59
Albufeira	65	60-119,9	Baião	37	20-59	Chamusca	11	<20
Alcácer do Sal	17	<20	Barcelos	54	20-59	Chaves	56	20-59
Alcanena	0	<20	Barrancos	0	<20	Cinfães	110	60-119,9
Alcobaça	17	<20	Barreiro	36	20-59	Coimbra	24	20-59
Alcochete	71	60-119,9	Batalha	63	60-119,9	Condeixa-a-Nova	17	<20
Alcoutim	0	<20	Beja	205	120-239,9	Constância	25	20-59
Alenquer	75	60-119,9	Belmonte	0	<20	Coruche	155	120-239,9
Alfândega da Fé	0	<20	Benavente	7	<20	Corvo	0	<20
Alijó	47	20-59	Bombarral	0	<20	Covilhã	53	20-59
Aljezur	89	60-119,9	Borba	0	<20	Crato	0	<20
Aljustrel	24	20-59	Boticas	80	60-119,9	Cuba	0	<20
Almada	40	20-59	Braga	61	60-119,9	Elvas	10	<20
Almeida	0	<20	Bragança	42	20-59	Entroncamento	0	<20
Almeirim	31	20-59	Cabeceiras de Basto	378	240-479,9	Espinho	64	60-119,9
Almodôvar	0	<20	Cadaval	22	20-59	Esposende	35	20-59
Alpiarça	127	120-239,9	Caldas da Rainha	10	<20	Estarreja	12	<20
Alter do Chão	0	<20	Calheta [R.A. Açores]	31	20-59	Estremoz	8	<20
Alvaiázere	182	120-239,9	Calheta [R.A. Madeira]	0	<20	Évora	23	20-59
Alvito	0	<20	Câmara de Lobos	53	20-59	Fafe	160	120-239,9
Amadora	45	20-59	Caminha	38	20-59	Faro	46	20-59
Amarante	41	20-59	Campo Maior	13	<20	Felgueiras	37	20-59
Amares	77	60-119,9	Cantanhede	9	<20	Ferreira do Alentejo	64	60-119,9
Anadia	7	<20	Carraceda de Ansiães	0	<20	Ferreira do Zêzere	25	20-59
Angra do Heroísmo	3	<20	Carregal do Sal	140	120-239,9	Figueira da Foz	90	60-119,9
Ansião	0	<20	Cartaxo	13	<20	Figueira de Castelo Rodrigo	0	<20
Arcos de Valdevez	53	20-59	Cascais	30	20-59	Figueiró dos Vinhos	126	120-239,9
Arganil	590	480-959,9	Castanheira de Pêra	38	20-59	Fornos de Algodres	155	120-239,9
Armamar	0	<20	Castelo Branco	27	20-59	Freixo de Espada à Cinta	0	<20
Arouca	77	60-119,9	Castelo de Paiva	226	120-239,9	Fronteira	0	<20
Arraiolos	0	<20	Castelo de Vide	0	<20	Funchal	145	120-239,9

Dados até dia 05-05-2021 23:59:59

COVID-19 | RELATÓRIO DE SITUAÇÃO | 07-05-2021

DISTRIBUIÇÃO GEOGRÁFICA DOS CASOS CONFIRMADOS

CONCELHO / INCIDÊNCIA CUMULATIVA A 14 DIAS (22/04/2021 a 05/05/2021) / GRUPO DE INCIDÊNCIA

Fundão	15	<20	Marinha Grande	31	20-59	Odemira	227	120-239,9
Gavião	0	<20	Marvão	0	<20	Odivelas	49	20-59
Góis	0	<20	Matosinhos	42	20-59	Oeiras	61	60-119,9
Golegã	169	120-239,9	Mealhada	0	<20	Oleiros	0	<20
Gondomar	69	60-119,9	Mêda	22	20-59	Olhão	68	60-119,9
Gouveia	0	<20	Melgaço	124	120-239,9	Oliveira de Azeméis	74	60-119,9
Grândola	14	<20	Mértola	0	<20	Oliveira de Frades	20	20-59
Guarda	21	20-59	Mesão Frio	76	60-119,9	Oliveira do Bairro	16	<20
Guimarães	63	60-119,9	Mira	59	20-59	Oliveira do Hospital	280	240-479,9
Horta	0	<20	Miranda do Corvo	39	20-59	Ourém	32	20-59
Idanha-a-Nova	0	<20	Miranda do Douro	88	60-119,9	Ourique	0	<20
Ílhavo	21	20-59	Mirandela	9	<20	Ovar	22	20-59
Lagoa	26	20-59	Mogadouro	36	20-59	Paços de Ferreira	155	120-239,9
Lagoa [R.A. Açores]	238	120-239,9	Moimenta da Beira	103	60-119,9	Palmela	9	<20
Lagos	145	120-239,9	Moita	23	20-59	Pampilhosa da Serra	50	20-59
Lajes das Flores	273	240-479,9	Monção	45	20-59	Paredes	227	120-239,9
Lajes do Pico	0	<20	Monchique	0	<20	Paredes de Coura	47	20-59
Lamego	281	240-479,9	Mondim de Basto	29	20-59	Pedrogão Grande	59	20-59
Leiria	30	20-59	Monforte	0	<20	Penacova	0	<20
Lisboa	67	60-119,9	Montalegre	67	60-119,9	Penafiel	135	120-239,9
Loulé	61	60-119,9	Montemor-o-Novo	0	<20	Penalva do Castelo	0	<20
Loures	25	20-59	Montemor-o-Velho	16	<20	Penamacor	0	<20
Lourinhã	27	20-59	Montijo	90	60-119,9	Penedono	39	20-59
Lousã	47	20-59	Mora	0	<20	Penela	0	<20
Lousada	51	20-59	Mortágua	11	<20	Peniche	151	120-239,9
Mação	0	<20	Moura	15	<20	Peso da Régua	76	60-119,9
Macedo de Cavaleiros	14	<20	Mourão	0	<20	Pinhel	23	20-59
Machico	160	120-239,9	Murça	18	<20	Pombal	31	20-59
Madalena	0	<20	Murtosa	10	<20	Ponta Delgada	112	60-119,9
Mafra	61	60-119,9	Nazaré	21	20-59	Ponta do Sol	70	60-119,9
Maia	32	20-59	Nelas	46	20-59	Ponte da Barca	125	120-239,9
Mangualde	5	<20	Nisa	0	<20	Ponte de Lima	121	120-239,9
Manteigas	0	<20	Nordeste	123	120-239,9	Ponte de Sor	0	<20
Marco de Canaveses	84	60-119,9	Óbidos	34	20-59	Portalegre	0	<20

Dados até dia 05-05-2021 23:59:59

DISTRIBUIÇÃO GEOGRÁFICA DOS CASOS CONFIRMADOS

CONCELHO / INCIDÊNCIA CUMULATIVA A 14 DIAS (22/04/2021 a 05/05/2021) / GRUPO DE INCIDÊNCIA

Portel	0	<20	São Roque do Pico	0	<20	Valpaços	81	60-119,9
Portimão	56	20-59	São Vicente	0	<20	Velas	0	<20
Porto	55	20-59	Sardoal	80	60-119,9	Vendas Novas	9	<20
Porto de Mós	52	20-59	Sátão	9	<20	Viana do Alentejo	0	<20
Porto Moniz	43	20-59	Seia	4	<20	Viana do Castelo	94	60-119,9
Porto Santo	0	<20	Seixal	40	20-59	Vidigueira	218	120-239,9
Póvoa de Lanhoso	74	60-119,9	Sernancelhe	19	<20	Vieira do Minho	51	20-59
Póvoa de Varzim	38	20-59	Serpa	49	20-59	Vila da Praia da Vitória	0	<20
Povoação	67	60-119,9	Sertã	14	<20	Vila de Rei	0	<20
Proença-a-Nova	0	<20	Sesimbra	37	20-59	Vila do Bispo	39	20-59
Redondo	0	<20	Setúbal	44	20-59	Vila do Conde	29	20-59
Reguengos de Monsaraz	0	<20	Sever do Vouga	71	60-119,9	Vila do Porto	53	20-59
Resende	237	120-239,9	Silves	30	20-59	Vila Flor	0	<20
Ribeira Brava	40	20-59	Sines	7	<20	Vila Franca de Xira	35	20-59
Ribeira de Pena	0	<20	Sintra	44	20-59	Vila Franca do Campo	154	120-239,9
Ribeira Grande	216	120-239,9	Sobral de Monte Agraço	9	<20	Vila Nova da Barquinha	0	<20
Rio Maior	39	20-59	Soure	0	<20	Vila Nova de Cerveira	11	<20
Sabrosa	17	<20	Sousel	23	20-59	Vila Nova de Famalicão	57	20-59
Sabugal	0	<20	Tábua	229	120-239,9	Vila Nova de Foz Côa	0	<20
Salvaterra de Magos	9	<20	Tabuaço	83	60-119,9	Vila Nova de Gaia	75	60-119,9
Santa Comba Dão	163	120-239,9	Tarouca	26	20-59	Vila Nova de Paiva	0	<20
Santa Cruz	124	120-239,9	Tavira	61	60-119,9	Vila Nova de Poiares	101	60-119,9
Santa Cruz da Graciosa	0	<20	Terras de Bouro	0	<20	Vila Pouca de Aguiar	17	<20
Santa Cruz das Flores	46	20-59	Tomar	19	<20	Vila Real	46	20-59
Santa Maria da Feira	34	20-59	Tondela	15	<20	Vila Real de Santo António	117	60-119,9
Santa Marta de Penaguião	15	<20	Torre de Moncorvo	26	20-59	Vila Velha de Ródão	0	<20
Santana	30	20-59	Torres Novas	20	20-59	Vila Verde	36	20-59
Santarém	10	<20	Torres Vedras	101	60-119,9	Vila Viçosa	0	<20
Santiago do Cacém	10	<20	Trancoso	23	20-59	Vimioso	75	60-119,9
Santo Tirso	38	20-59	Trofa	55	20-59	Vinhais	13	<20
São Brás de Alportel	0	<20	Vagos	22	20-59	Viseu	19	<20
São João da Madeira	36	20-59	Vale de Cambra	136	120-239,9	Vizela	13	<20
São João da Pesqueira	0	<20	Valença	8	<20	Vouzela	10	<20
São Pedro do Sul	26	20-59	Valongo	115	60-119,9			

Dados até dia 05-05-2021 23:59:59

DISTRIBUIÇÃO GEOGRÁFICA DOS CASOS CONFIRMADOS

CONCELHO / INCIDÊNCIA CUMULATIVA A 14 DIAS / GRUPO DE INCIDÊNCIA

NOTA METODOLÓGICA

Um **caso** corresponde a um caso confirmado de infeção a SARS-CoV-2/ COVID-19 notificado no Sistema Nacional de Vigilância Epidemiológica (SINAVE), quer através de uma notificação laboratorial como de uma notificação clínica. As notificações laboratoriais, as notificações clínicas e os respetivos inquéritos epidemiológicos são unificados através do número de utente.

A **data** utilizada corresponde à data de notificação do caso confirmado, constante na informação do inquérito epidemiológico, na primeira notificação clínica referindo um resultado positivo ou na primeira notificação laboratorial com resultado positivo.

Para a atribuição do **concelho** ao caso, é utilizada a morada de ocorrência identificada no inquérito epidemiológico ou na primeira notificação clínica com indicação de resultado positivo. Nos casos em que a morada de ocorrência é omissa, é utilizada a morada de residência do caso, registada no Registo Nacional de Utentes do Serviço Nacional de Saúde.

A **Incidência Cumulativa a 14 dias** de infeção por SARS-CoV-2/ COVID-19 corresponde ao quociente entre o número de novos casos confirmados nos 14 dias anteriores ao momento de análise e a população residente estimada, por concelho, a 31 de dezembro de 2019, pelo Instituto Nacional de Estatística, IP. Habitualmente é expressa em número de casos por 100 000 habitantes.

Exemplo: Nos 14 dias anteriores ao dia de análise, 50 casos de infeção por SARS-CoV-2/ COVID-19 foram atribuídos a um determinado concelho, com uma população residente de 150 000 habitantes.

Incidência cumulativa a 14 dias = $(50/150\ 000) \times 100\ 000 = 33,3$ casos por 100 000 hab.

A classificação é realizada de acordo com as categorias utilizadas pelo Centro Europeu de Prevenção e Controlo das Doenças:

Incidência cumulativa a 14 dias
Abaixo de 20,0
Entre 20,0 e 59,9
Entre 60,0 e 119,9
Entre 120,0 e 239,9
Entre 240,0 e 479,9
Entre 480 e 959,9
Acima de 960