

CONTROLAR A PANDEMIA

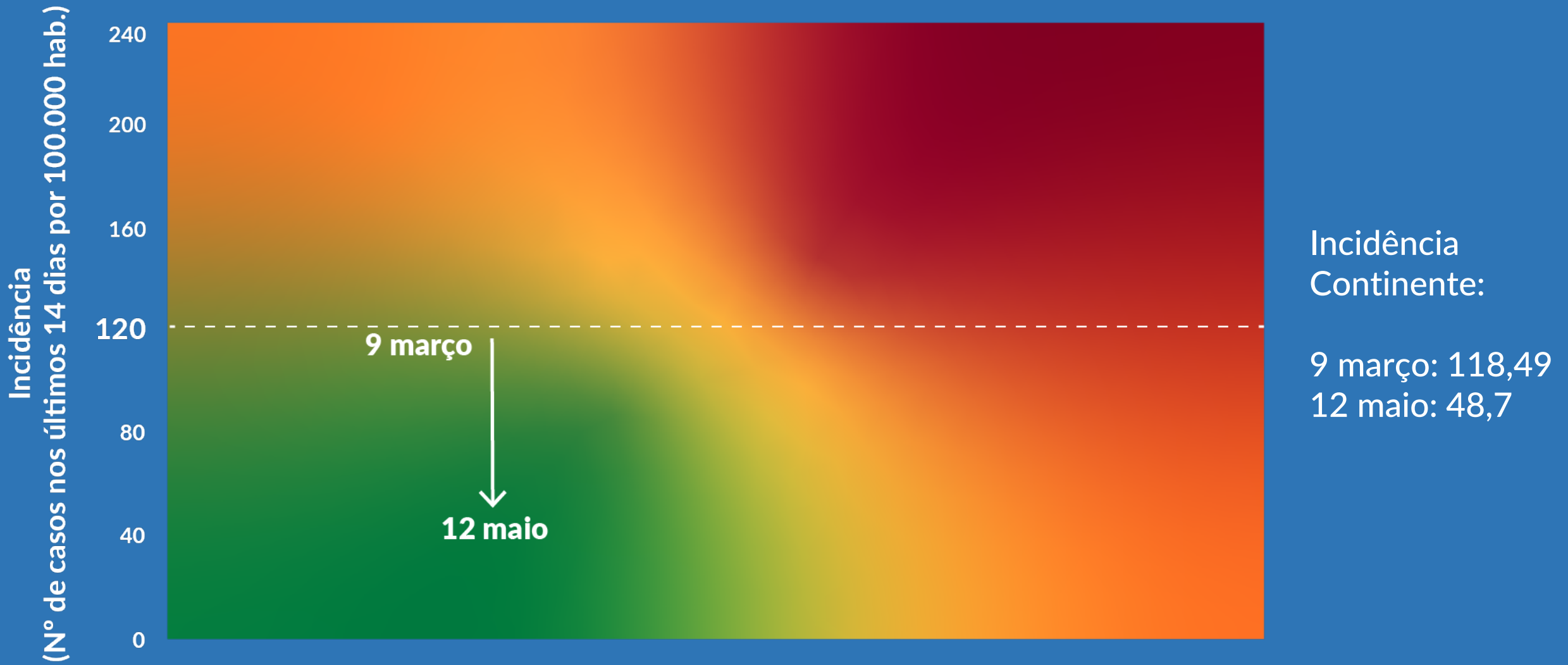
Conselho de Ministros, 13 de maio de 2021



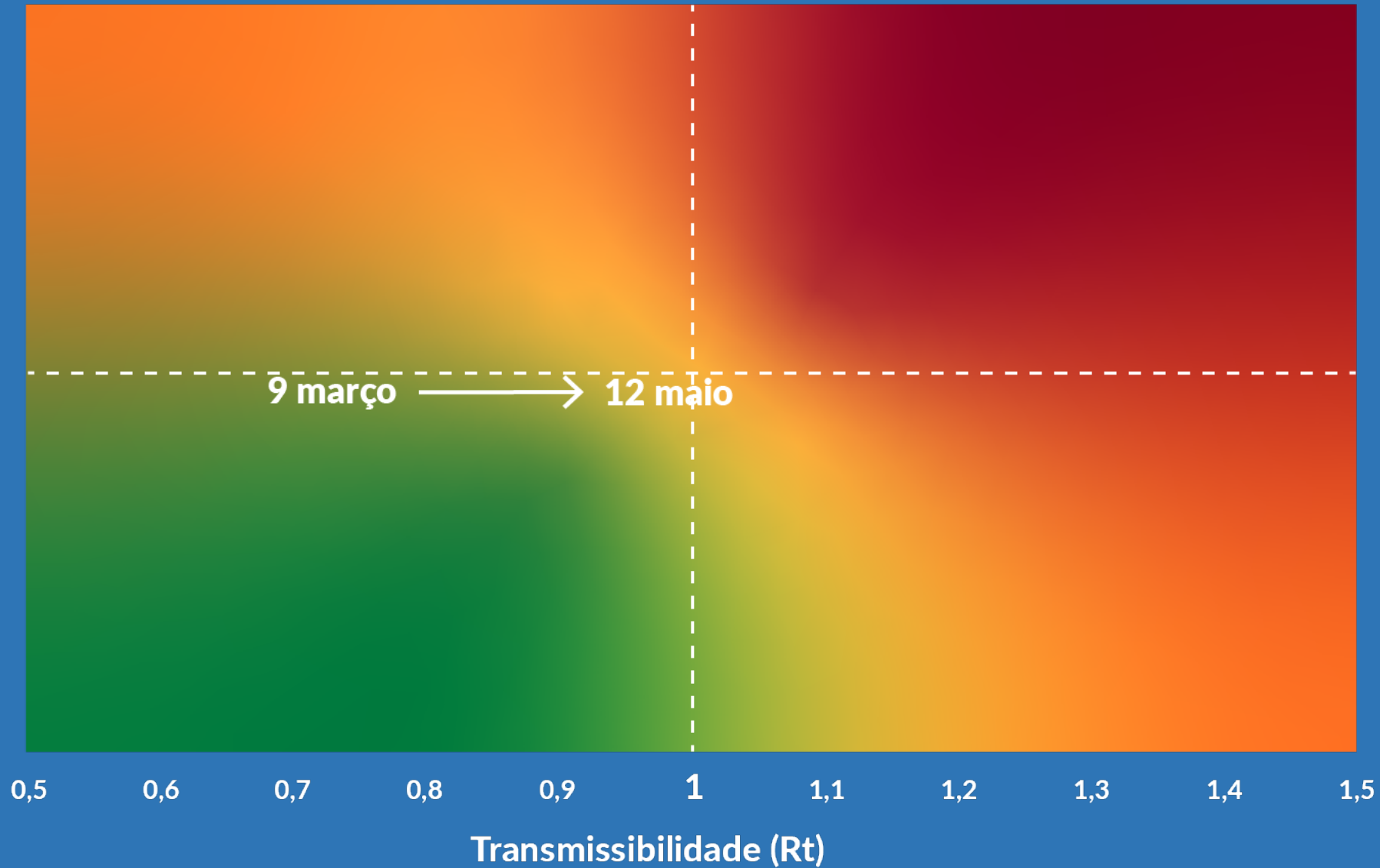
REPÚBLICA
PORTUGUESA

XXII GOVERNO

Matriz de Risco



Matriz de Risco

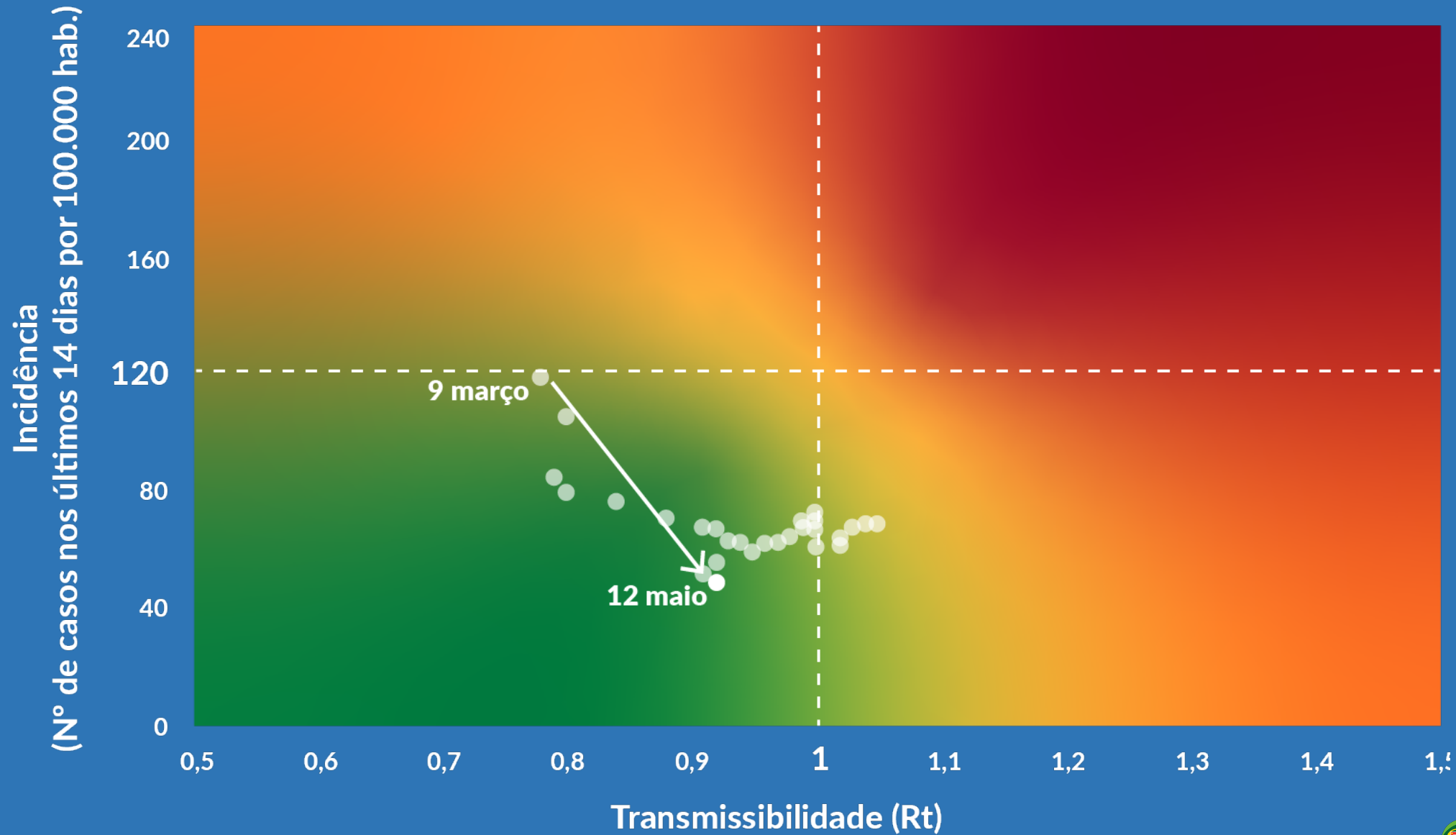


R(t)
Continente:

9 março: 0,78
12 maio: 0,92



Matriz de Risco



Incidência
Continente:
48,7

R(t)
Continente:
0,92



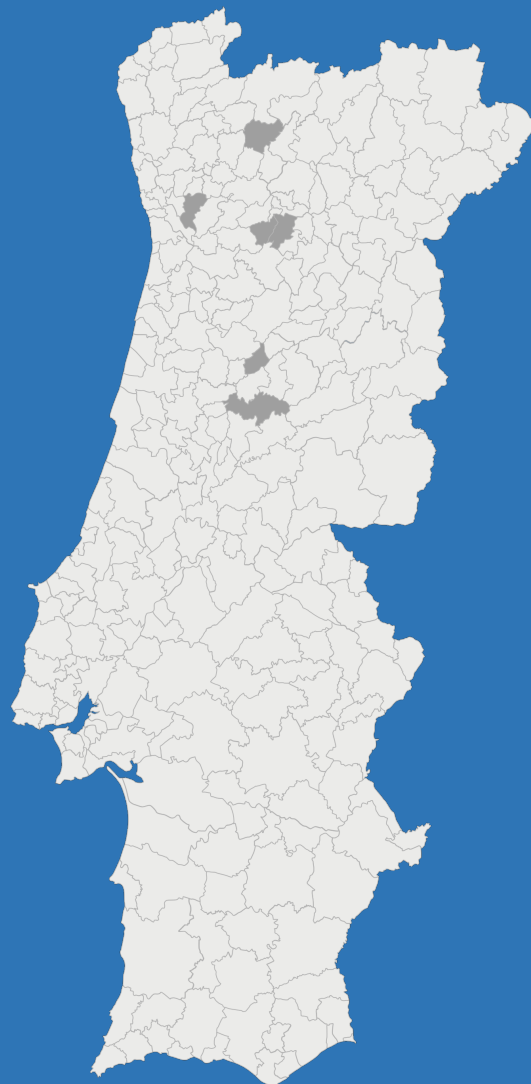
Aplicação Territorial



REPÚBLICA
PORTUGUESA

XXII GOVERNO

Mapa de Risco



SÍNTESE

RECUEM (2)

Arganil
Lamego

NÃO AVANÇAM (1)

Resende

AVANÇAM (3)

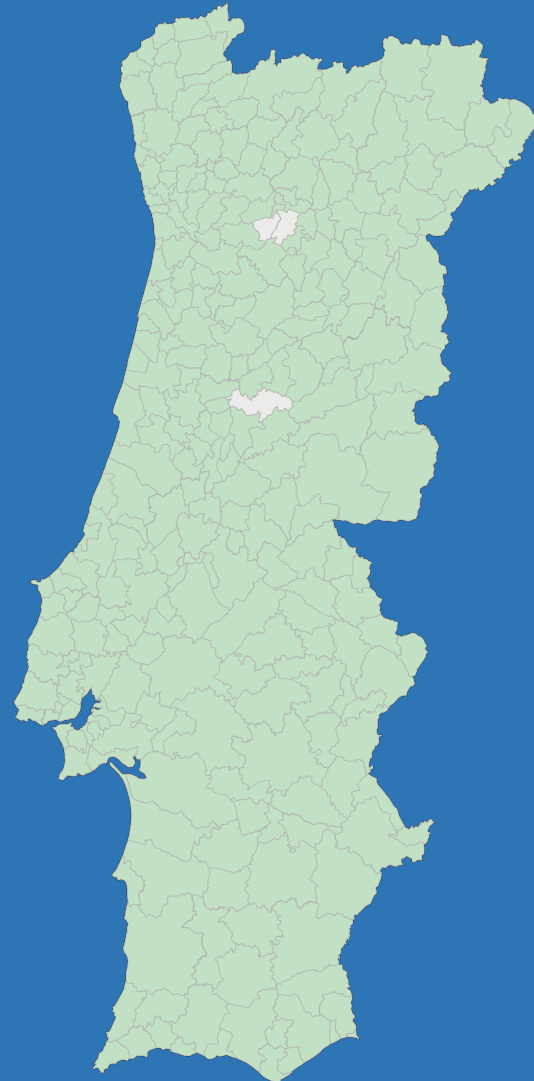
Cabeceiras de Basto
Carregal do Sal
Paredes

ENTRAM EM ALERTA (5)

CONTINUAM EM ALERTA (7)

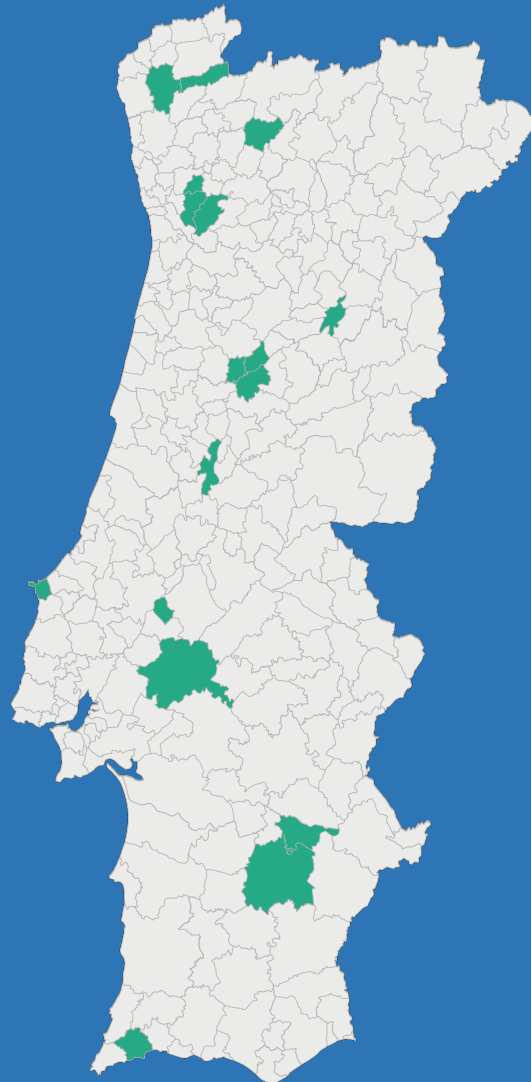
SAEM DE ALERTA (14)

Mapa de Risco



● Fase de 1 de maio

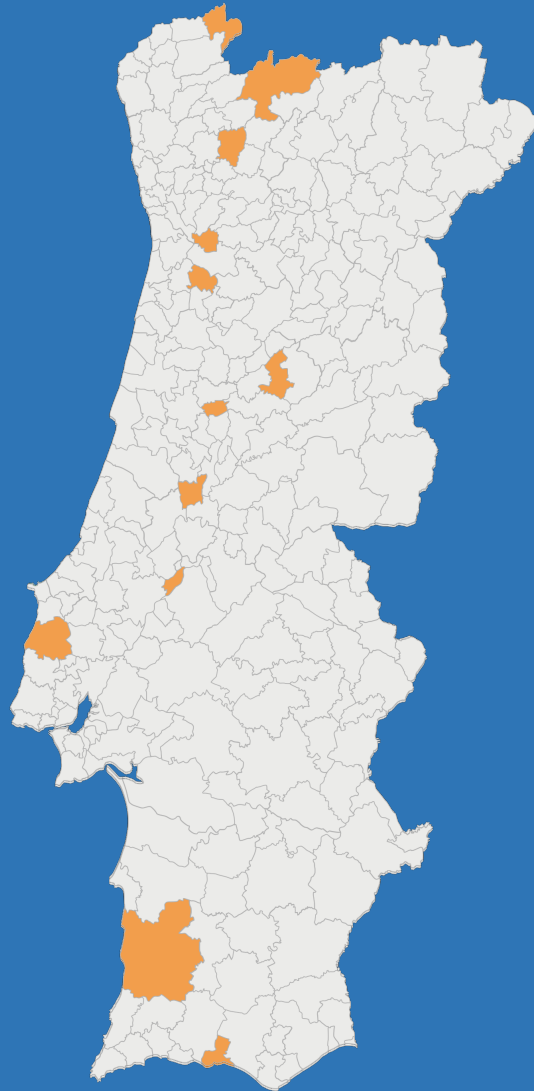
Mapa de Risco



RECUPERARAM

- Alpiarça
- Beja
- Cabeceiras de Basto
- Carregal do Sal
- Coruche
- Figueiró dos Vinhos
- Forno de Algodres
- Lagos
- Paredes
- Paços de Ferreira
- Penafiel
- Peniche
- Ponte da Barca
- Ponte de Lima
- Santa Comba Dão
- Tábua
- Vidigueira

Mapa de Risco

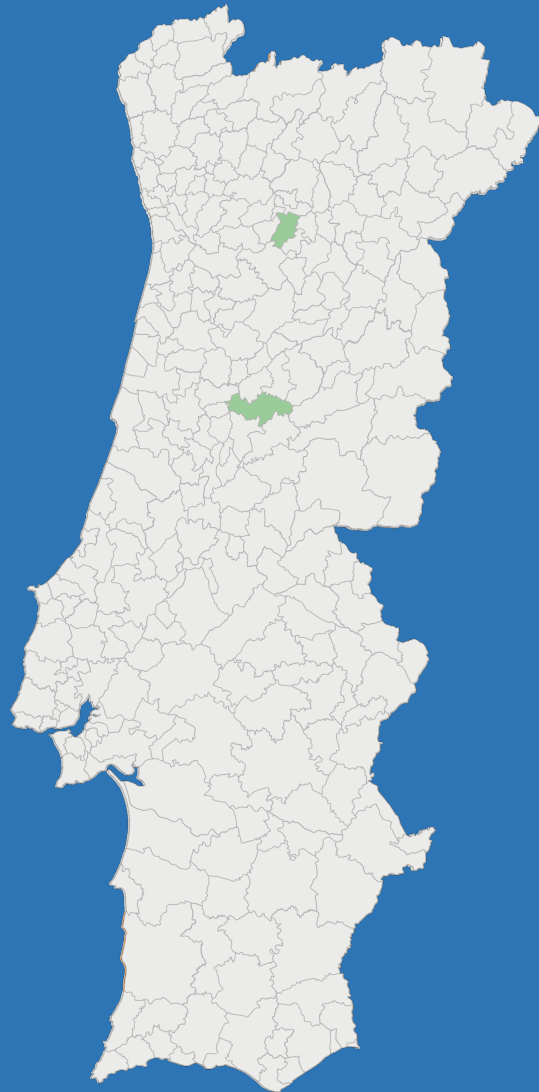


ALERTA

Albufeira
Alvaiázere
Castelo de Paiva
Fafe
Golegã
Melgaço
Montalegre
Oliveira do Hospital
Torres Vedras
Vale de Cambra
Vila Nova de Poiares
Odemira



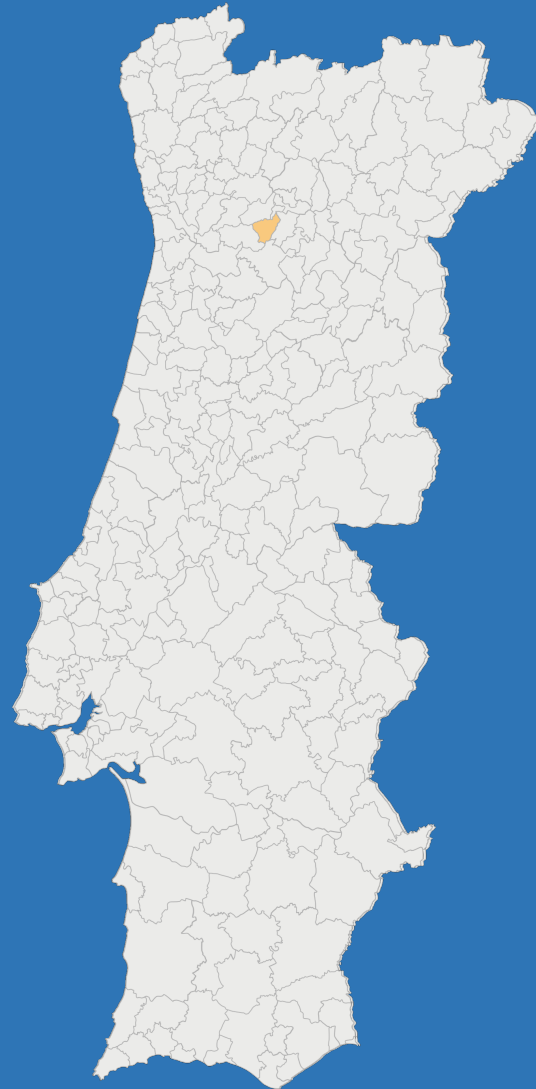
Mapa de Risco



● Fase de 19 de abril

Arganil
Lamego

Mapa de Risco



● Fase de 5 de abril

Resende
Freguesia de São Teotónio

Mapa de Risco



SÍNTESE

RECUEM (2)

Arganil
Lamego

NÃO AVANÇAM (1)

Resende

AVANÇAM (3)

Cabeceiras de Basto
Carregal do Sal
Paredes

ENTRAM EM ALERTA (5)

CONTINUAM EM ALERTA (7)

SAEM DE ALERTA (14)

CONTROLAR A PANDEMIA

WWW.COVID19ESTAMOSON.GOV.PT



REPÚBLICA
PORTUGUESA

XXII GOVERNO