

SITUAÇÃO EPIDEMIOLÓGICA EM PORTUGAL

TOTAL DE CASOS E VARIAÇÃO

TOTAL DE CASOS, DE ÓBITOS E VARIAÇÃO POR REGIÃO

170 635 | +1 405

ATIVOS

461 757 | +5 266

RECUPERADOS

10 721 | +252

ÓBITOS

212 711 | +2 047

CONTACTOS EM VIGILÂNCIA

643 113 | +6 923

CONFIRMADOS

Açores

3 260 | +31

22 | -

Madeira

3 358 | +112

33 | +1

286 319 | +1 975

4 131 | +54

90 357 | +1 043

1 821 | +56

222 108 | +3 111

3 986 | +113

22 385 | +390

556 | +21

15 326 | +261

172 | +7

Legenda

CASOS CONFIRMADOS

ÓBITOS

DISTRIBUIÇÃO DOS CASOS EM INTERNAMENTO

6 420 | +303

INTERNAMENTO

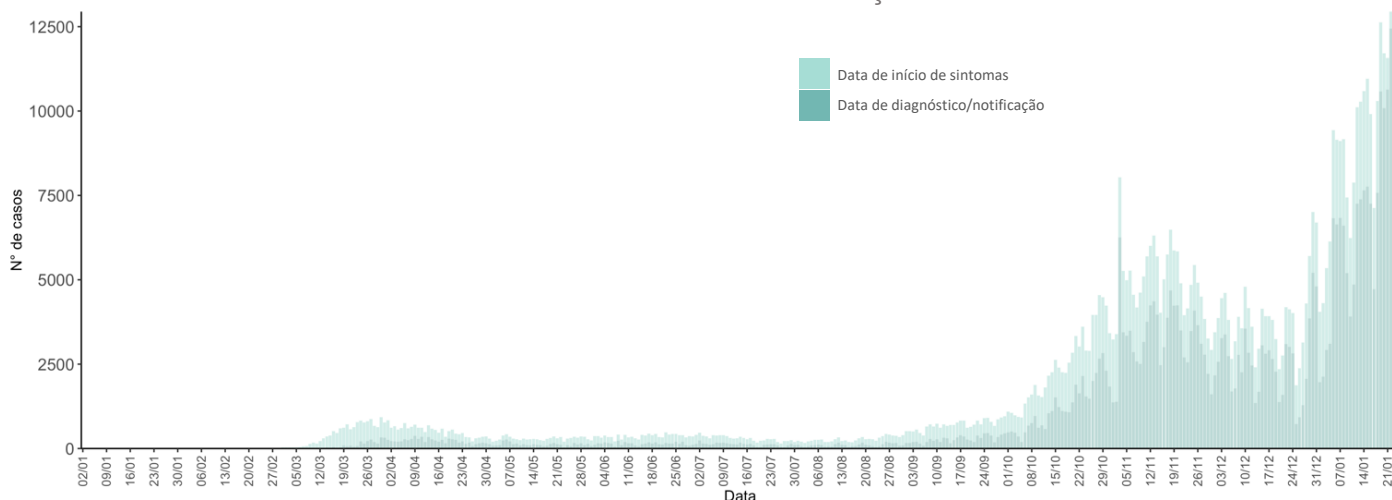
767 | +25

INTERNAMENTO
EM UCI

Dados até dia 24-01-2021 23:59:59

NÚMERO DE CASOS CONFIRMADOS

POR DATA DE INÍCIO DE SINTOMAS OU DIAGNÓSTICO/NOTIFICAÇÃO



CARACTERIZAÇÃO DEMOGRÁFICA DOS CASOS CONFIRMADOS

TOTAL DE CASOS

290 076

HOMENS

352 842

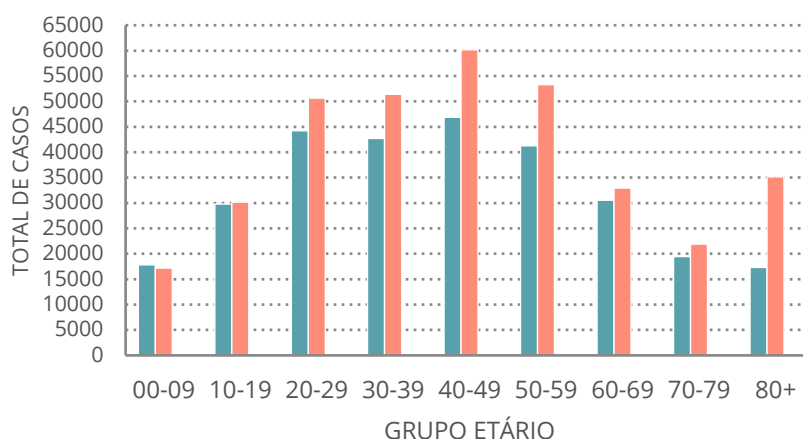
MULHERES

195

DESCONHECIDO*

***Nota**

Os casos de sexo desconhecido encontram-se sob investigação, uma vez que estes dados não são fornecidos de forma automática.



CARACTERIZAÇÃO DOS ÓBITOS POR COVID-19

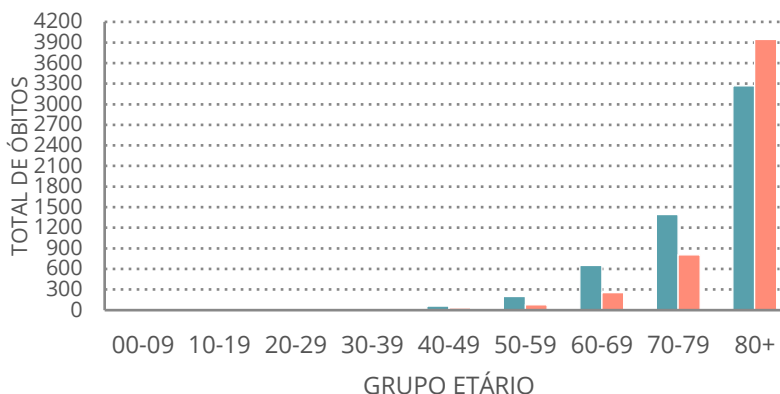
TOTAL DE ÓBITOS

5 589

HOMENS

5 132

MULHERES



Nota metodológica

A 16 de novembro de 2020 houve uma atualização do sistema tecnológico de análise de dados provenientes do SINAVE. Foi atualizado o número cumulativo de casos confirmados e recuperados nessa data.

Dados até dia 24-01-2021 23:59:59

COVID-19 | RELATÓRIO DE SITUAÇÃO | 25-01-2021

DISTRIBUIÇÃO GEOGRÁFICA DOS CASOS CONFIRMADOS

CONCELHO / INCIDÊNCIA CUMULATIVA A 14 DIAS (05/01/2021 a 18/01/2021) / GRUPO DE INCIDÊNCIA

Abrantes	871	480-959,9	Arronches	1950	≥960	Castro Daire	2055	≥960
Águeda	1508	≥960	Arruda dos Vinhos	1681	≥960	Castro Marim	1170	≥960
Aguiar da Beira	6255	≥960	Aveiro	1054	≥960	Castro Verde	460	240-479,9
Alandroal	1903	≥960	Avis	730	480-959,9	Celorico da Beira	1761	≥960
Albergaria-a-Velha	1019	≥960	Azambuja	1013	≥960	Celorico de Basto	1591	≥960
Albufeira	1457	≥960	Baião	981	≥960	Chamusca	881	480-959,9
Alcácer do Sal	3276	≥960	Barcelos	1625	≥960	Chaves	1324	≥960
Alcanena	1569	≥960	Barrancos	1530	≥960	Cinfães	866	480-959,9
Alcobaça	1384	≥960	Barreiro	1216	≥960	Coimbra	1503	≥960
Alcochete	1097	≥960	Batalha	1178	≥960	Condeixa-a-Nova	1241	≥960
Alcoutim	602	480-959,9	Beja	1680	≥960	Constância	1042	≥960
Alenquer	1033	≥960	Belmonte	1016	≥960	Coruche	927	480-959,9
Alfândega da Fé	2308	≥960	Benavente	1644	≥960	Corvo	0	<20
Alijó	969	≥960	Bombarral	733	480-959,9	Covilhã	1020	≥960
Aljezur	250	240-479,9	Borba	3652	≥960	Crato	991	≥960
Aljustrel	873	480-959,9	Boticas	2241	≥960	Cuba	6224	≥960
Almada	1291	≥960	Braga	1194	≥960	Elvas	1880	≥960
Almeida	1166	≥960	Bragança	1372	≥960	Entroncamento	1354	≥960
Almeirim	1783	≥960	Cabeceiras de Basto	1107	≥960	Espinho	881	480-959,9
Almodôvar	1606	≥960	Cadaval	592	480-959,9	Esposende	1905	≥960
Alpiarça	680	480-959,9	Caldas da Rainha	826	480-959,9	Estarreja	1507	≥960
Alter do Chão	4234	≥960	Calheta [R.A. Açores]	63	60-119,9	Estremoz	2491	≥960
Alvaiázere	1288	≥960	Calheta [R.A. Madeira]	138	120-239,9	Évora	1154	≥960
Alvito	1655	≥960	Câmara de Lobos	980	≥960	Fafe	1113	≥960
Amadora	1326	≥960	Caminha	2513	≥960	Faro	1157	≥960
Amarante	1096	≥960	Campo Maior	1854	≥960	Felgueiras	1129	≥960
Amares	1125	≥960	Cantanhede	1351	≥960	Ferreira do Alentejo	1300	≥960
Anadia	1471	≥960	Carraceda de Ansiães	159	120-239,9	Ferreira do Zêzere	3355	≥960
Angra do Heroísmo	74	60-119,9	Carregal do Sal	1445	≥960	Figueira da Foz	883	480-959,9
Ansião	2151	≥960	Cartaxo	709	480-959,9	Figueira de Castelo Rodrigo	5534	≥960
Arcos de Valdevez	2251	≥960	Cascais	1089	≥960	Figueiró dos Vinhos	2029	≥960
Arganil	1598	≥960	Castanheira de Pêra	344	240-479,9	Fornos de Algodres	4196	≥960
Armamar	2063	≥960	Castelo Branco	1302	≥960	Freixo de Espada à Cinta	364	240-479,9
Arouca	1404	≥960	Castelo de Paiva	822	480-959,9	Fronteira	1412	≥960
Arraiolos	2107	≥960	Castelo de Vide	1473	≥960	Funchal	278	240-479,9

Dados até dia 18-01-2021 23:59:59

COVID-19 | RELATÓRIO DE SITUAÇÃO | 25-01-2021

DISTRIBUIÇÃO GEOGRÁFICA DOS CASOS CONFIRMADOS

CONCELHO / INCIDÊNCIA CUMULATIVA A 14 DIAS (05/01/2021 a 18/01/2021) / GRUPO DE INCIDÊNCIA

Fundão	1408	≥960	Marinha Grande	1002	≥960	Odemira	441	240-479,9
Gavião	1073	≥960	Marvão	1098	≥960	Odivelas	1464	≥960
Góis	3417	≥960	Matosinhos	899	480-959,9	Oeiras	1126	≥960
Golegã	824	480-959,9	Mealhada	1989	≥960	Oleiros	620	480-959,9
Gondomar	1145	≥960	Mêda	2965	≥960	Olhão	885	480-959,9
Gouveia	961	≥960	Melgaço	1903	≥960	Oliveira de Azeméis	1204	≥960
Grândola	827	480-959,9	Mértola	1189	≥960	Oliveira de Frades	2305	≥960
Guarda	1560	≥960	Mesão Frio	706	480-959,9	Oliveira do Bairro	1199	≥960
Guimarães	1363	≥960	Mira	769	480-959,9	Oliveira do Hospital	1210	≥960
Horta	69	60-119,9	Miranda do Corvo	1503	≥960	Ourém	1796	≥960
Idanha-a-Nova	1318	≥960	Miranda do Douro	2240	≥960	Ourique	1519	≥960
Ílhavo	1026	≥960	Mirandela	1122	≥960	Ovar	1587	≥960
Lagoa	545	480-959,9	Mogadouro	2919	≥960	Paços de Ferreira	582	480-959,9
Lagoa [R.A. Açores]	421	240-479,9	Moimenta da Beira	2712	≥960	Palmela	1726	≥960
Lagos	734	480-959,9	Moita	1352	≥960	Pampilhosa da Serra	3195	≥960
Lajes das Flores	137	120-239,9	Monção	895	480-959,9	Paredes	857	480-959,9
Lajes do Pico	0	<20	Monchique	39	20-59	Paredes de Coura	1886	≥960
Lamego	1518	≥960	Mondim de Basto	936	480-959,9	Pedrógão Grande	2199	≥960
Leiria	1147	≥960	Monforte	2151	≥960	Penacova	2439	≥960
Lisboa	1404	≥960	Montalegre	1378	≥960	Penafiel	926	480-959,9
Loulé	1406	≥960	Montemor-o-Novo	1585	≥960	Penalva do Castelo	3781	≥960
Loures	1453	≥960	Montemor-o-Velho	908	480-959,9	Penamacor	1304	≥960
Lourinhã	754	480-959,9	Montijo	1014	≥960	Penedono	2161	≥960
Lousã	1008	≥960	Mora	1353	≥960	Penela	704	480-959,9
Lousada	697	480-959,9	Mortágua	1159	≥960	Peniche	1302	≥960
Mação	1851	≥960	Moura	1545	≥960	Peso da Régua	1731	≥960
Macedo de Cavaleiros	1144	≥960	Mourão	816	480-959,9	Pinhel	2467	≥960
Machico	440	240-479,9	Murça	1629	≥960	Pombal	1691	≥960
Madalena	34	20-59	Murtosa	2199	≥960	Ponta Delgada	258	240-479,9
Mafra	1598	≥960	Nazaré	1010	≥960	Ponta do Sol	244	240-479,9
Maia	776	480-959,9	Nelas	2158	≥960	Ponte da Barca	2335	≥960
Mangualde	1734	≥960	Nisa	2508	≥960	Ponte de Lima	1634	≥960
Manteigas	1197	≥960	Nordeste	82	60-119,9	Ponte de Sor	1667	≥960
Marco de Canaveses	689	480-959,9	Óbidos	1030	≥960	Portalegre	816	480-959,9

Dados até dia 18-01-2021 23:59:59

COVID-19 | RELATÓRIO DE SITUAÇÃO | 25-01-2021

DISTRIBUIÇÃO GEOGRÁFICA DOS CASOS CONFIRMADOS

CONCELHO / INCIDÊNCIA CUMULATIVA A 14 DIAS (05/01/2021 a 18/01/2021) / GRUPO DE INCIDÊNCIA

Portel	1270	≥960	São Roque do Pico	0	<20	Valpaços	1343	≥960
Portimão	470	240-479,9	São Vicente	78	60-119,9	Velas	0	<20
Porto	918	480-959,9	Sardoal	454	240-479,9	Vendas Novas	1555	≥960
Porto de Mós	1418	≥960	Sátão	2418	≥960	Viana do Alentejo	2449	≥960
Porto Moniz	384	240-479,9	Seia	1223	≥960	Viana do Castelo	1265	≥960
Porto Santo	1038	≥960	Seixal	1111	≥960	Vidigueira	926	480-959,9
Póvoa de Lanhoso	1730	≥960	Sernancelhe	3225	≥960	Vieira do Minho	1680	≥960
Póvoa de Varzim	1598	≥960	Serpa	559	480-959,9	Vila da Praia da Vitória	108	60-119,9
Povoação	67	60-119,9	Sertã	1441	≥960	Vila de Rei	391	240-479,9
Proença-a-Nova	384	240-479,9	Sesimbra	1049	≥960	Vila do Bispo	349	240-479,9
Redondo	1275	≥960	Setúbal	2227	≥960	Vila do Conde	1637	≥960
Reguengos de Monsaraz	1997	≥960	Sever do Vouga	2083	≥960	Vila do Porto	53	20-59
Resende	345	240-479,9	Silves	679	480-959,9	Vila Flor	1406	≥960
Ribeira Brava	370	240-479,9	Sines	642	480-959,9	Vila Franca de Xira	1482	≥960
Ribeira de Pena	1912	≥960	Sintra	1377	≥960	Vila Franca do Campo	1077	≥960
Ribeira Grande	1591	≥960	Sobral de Monte Agraço	1221	≥960	Vila Nova da Barquinha	710	480-959,9
Rio Maior	1752	≥960	Soure	894	480-959,9	Vila Nova de Cerveira	1930	≥960
Sabrosa	811	480-959,9	Sousel	793	480-959,9	Vila Nova de Famalicão	1406	≥960
Sabugal	1049	≥960	Tábua	2991	≥960	Vila Nova de Foz Côa	1692	≥960
Salvaterra de Magos	1343	≥960	Tabuaço	1028	≥960	Vila Nova de Gaia	792	480-959,9
Santa Comba Dão	1234	≥960	Tarouca	2140	≥960	Vila Nova de Paiva	2603	≥960
Santa Cruz	437	240-479,9	Tavira	2144	≥960	Vila Nova de Poiares	3142	≥960
Santa Cruz da Graciosa	24	20-59	Terras de Bouro	1258	≥960	Vila Pouca de Aguiar	869	480-959,9
Santa Cruz das Flores	92	60-119,9	Tomar	2025	≥960	Vila Real	1097	≥960
Santa Maria da Feira	1495	≥960	Tondela	2030	≥960	Vila Real de Santo António	1083	≥960
Santa Marta de Penaguião	1546	≥960	Torre de Moncorvo	312	240-479,9	Vila Velha de Ródão	477	240-479,9
Santana	328	240-479,9	Torres Novas	1629	≥960	Vila Verde	1533	≥960
Santarém	1398	≥960	Torres Vedras	1622	≥960	Vila Verde	1533	≥960
Santiago do Cacém	483	480-959,9	Trancoso	2265	≥960	Vila Viçosa	1881	≥960
Santo Tirso	1437	≥960	Trofa	1085	≥960	Vimioso	994	≥960
São Brás de Alportel	490	480-959,9	Vagos	875	480-959,9	Vinhais	1123	≥960
São João da Madeira	1353	≥960	Vale de Cambra	1289	≥960	Viseu	1646	≥960
São João da Pesqueira	2161	≥960	Valença	1211	≥960	Vizela	900	480-959,9
São Pedro do Sul	2058	≥960	Valongo	1003	≥960	Vouzela	3129	≥960

Dados até dia 18-01-2021 23:59:59

DISTRIBUIÇÃO GEOGRÁFICA DOS CASOS CONFIRMADOS

CONCELHO / INCIDÊNCIA CUMULATIVA A 14 DIAS / GRUPO DE INCIDÊNCIA

NOTA METODOLÓGICA

Um **caso** corresponde a um caso confirmado de infeção a SARS-CoV-2/ COVID-19 notificado no Sistema Nacional de Vigilância Epidemiológica (SINAVE), quer através de uma notificação laboratorial como de uma notificação clínica. As notificações laboratoriais, as notificações clínicas e os respetivos inquéritos epidemiológicos são unificados através do número de utente.

A **data** utilizada corresponde à data de notificação do caso confirmado, constante na informação do inquérito epidemiológico, na primeira notificação clínica referindo um resultado positivo ou na primeira notificação laboratorial com resultado positivo.

Para a atribuição do **concelho** ao caso, é utilizada a morada de ocorrência identificada no inquérito epidemiológico ou na primeira notificação clínica com indicação de resultado positivo. Nos casos em que a morada de ocorrência é omissa, é utilizada a morada de residência do caso, registada no Registo Nacional de Utentes do Serviço Nacional de Saúde.

A **Incidência Cumulativa a 14 dias** de infeção por SARS-CoV-2/ COVID-19 corresponde ao quociente entre o número de novos casos confirmados nos 14 dias anteriores ao momento de análise e a população residente estimada, por concelho, a 31 de dezembro de 2019, pelo Instituto Nacional de Estatística, IP. Habitualmente é expressa em número de casos por 100 000 habitantes.

Exemplo: Nos 14 dias anteriores ao dia de análise, 50 casos de infeção por SARS-CoV-2/ COVID-19 foram atribuídos a um determinado concelho, com uma população residente de 150 000 habitantes.

Incidência cumulativa a 14 dias = $(50/150\ 000) \times 100\ 000 = 33,3$ casos por 100 000 hab.

A classificação é realizada de acordo com as categorias utilizadas pelo Centro Europeu de Prevenção e Controlo das Doenças:

Incidência cumulativa a 14 dias
Abaixo de 20,0
Entre 20,0 e 59,9
Entre 60,0 e 119,9
Entre 120,0 e 239,9
Entre 240,0 e 479,9
Entre 480 e 959,9
Acima de 960